






IZMJENA I DOPUNA PROSTORNOG PLANA UREĐENJA OPĆINE ROGOZNICA





UVJETI ZA KORIŠTENJE, UREĐENJE I ZAŠTITU PROSTORA

GRANICE



-  ŽUPANIJSKA GRANICA
-  OPĆINSKA GRANICA
-  GRANICA NASELJA
-  OBUHVAT PROSTORNOG PLANA
-  PODRUČJE OGRANIČENJA U ZOP-U

Područja posebnih ograničenja u korištenju





KRAJOBRAZ

-  OSOBITO VRIJEDAN PREDJEL - PRIRODNI KRAJOBRAZ
-  OSOBITO VRIJEDAN PREDJEL - KULTIVIRAN KRAJOBRAZ
-  TOČKE I POTEZI ZNAČAJNI ZA PANORAMSKE VRIJEDNOSTI KRAJOBRAZA
-  ZAŠTITNO PODRUČJE UZ POSEBNO VRIJEDNE ILI OSJETLJIVE GRADSKE I SEOSKE CJELINE





VODE

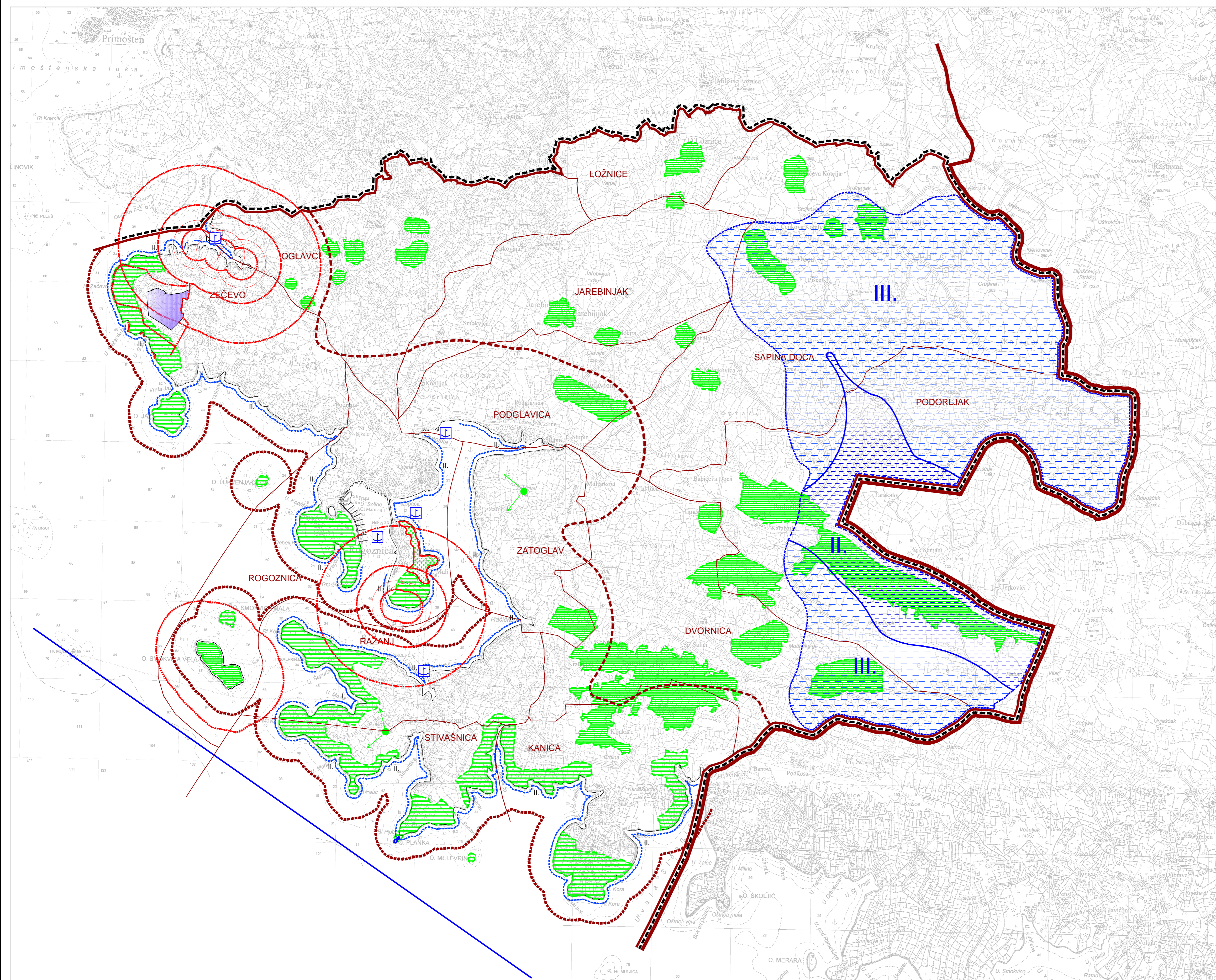
-  VODOZAŠTITNO PODRUČJE (2. i 3. zona)
-  III.

MORE




-  I.
-  II.
-  ZAŠTIĆENO OBALNO PODRUČJE MORA
-  LUČKO PODRUČJE (granice naznačene u graf.prikazu 4. Grance GPN, u mj. 1:5000)

POSEBNA NAMJENA

-  ZONA POSEBNE NAMJENE
-  ZONA ZABRANE GRADNJE
-  ZONA OGRANIČENE GRADNJE
-  ZONA KONTROLIRANE GRADNJE



Elaborat broj: 637/14, Split, kolovoz 2016.

Županija: ŠIBENSKO KNINSKA	
Općina: ROGOZNICA	
Naziv prostornog plana: IZMJENA I DOPUNA PROSTORNOG PLANA UREĐENJA (IV)	
Naziv kartografskog prikaza: UVJETI KORIŠTENJA I ZAŠTITE PROSTORA Područja posebnih ograničenja u korištenju	
Broj kartografskog prikaza: 3.2	Mjerilo kartografskog prikaza: 1:25000
Odluka o izradi ID Prostornog plana uređenja "Službeni vjesnik Šibensko-kninske županije", broj: 06/14. Javna rasprava (datum objave): "Šibenski tjednik", 12.12.2014.g. i 14.01.2015.g.	
Odluka predstavničkog tijela o donošenju plana: "Službeni vjesnik Šibensko-kninske županije", broj: 10/16. Javni uvid održan: od 21.01. do 05.02. 2015.godine	
Ponovljena javna rasprava (datum objave): "Slobodna dalmacija", 29.06.2015.g. i 05.07.2015.g.	
Ponovljeni javni uvid održan: od 20.07. do 27.07. 2015.godine	
2. ponovljena javna rasprava (datum objave): "Slobodna dalmacija", 30.02.2016.g.	
2. ponovljeni javni uvid održan: od 18.02. do 29.02. 2016.godine	
Pečat tijela odgovornog za provođenje javne rasprave:	Odgovorna osoba za provođenje javne rasprave:  Gustav Čerčar, dipl.ing.grad.
Suglasnost na plan prema članku 108. Zakona o prostornom uređenju ("Neprodne novine" br.153/13), broj suglasnosti klasa: 350/02/16-11/19, Ur.broj:351-05-16-5, Zagreb, 17. lipnja 2016.	
Pravna osoba/tijelo koje je izradio plan: URBOS d.o.o Split Biro za prostorno planiranje, urbanizam i zaštitu okoliša	
Pečat pravne osobe/tijela koje je izradio plan: 	Odgovorni voditelj:  GORDANA RADMAN, dipl.ing.arh.
Koordinator plana: GORDANA RADMAN, dipl.ing.arh. Koordinator plana: dr.sc. ZORAN RADMAN, znanstveni suradnik	
Stručni tim u izradi plana:	
1. GORDANA RADMAN, dipl.ing.arh.	5. LARIŠA BAČIĆ, dipl.ing.grad.
2. MAJA MADIRACA, dipl.pec.	6. ANA PASTUŠIĆ, mag.ing.aedif.
3. Dr.sc. ZORAN RADMAN, znanstveni suradnik.	7. IVANA BUBIĆ, dipl.pec.
4. JELENA BOROTA, mag.ing.arh.	8. MISLAV MADIRACA, stud.pec.
	9.
Pečat predstavničkog tijela:	Predsjednik predstavničkog tijela: Pero Miličić
Istovjetnost ovog prostornog plana s izvornikom ovjerava: (ime, prezime i potpis)	Pečat nadležnog tijela: