

IZMJENA I DOPUNA PROSTORNOG PLANA UREĐENJA OPĆINE ROGOZNICA








UVJETI ZA KORIŠTENJE, UREĐENJE I ZAŠTITU PROSTORA Područja primjene posebnih mjera uređenja i zaštite - područja i dijelovi primjene planskih mjera zaštite

GRANICE



-  ŽUPANIJSKA GRANICA
-  OPĆINSKA GRANICA
-  GRANICA NASELJA
-  OBUHVAT PROSTORNOG PLANA
-  ZAŠTITNO OBALNO PODRUČJE

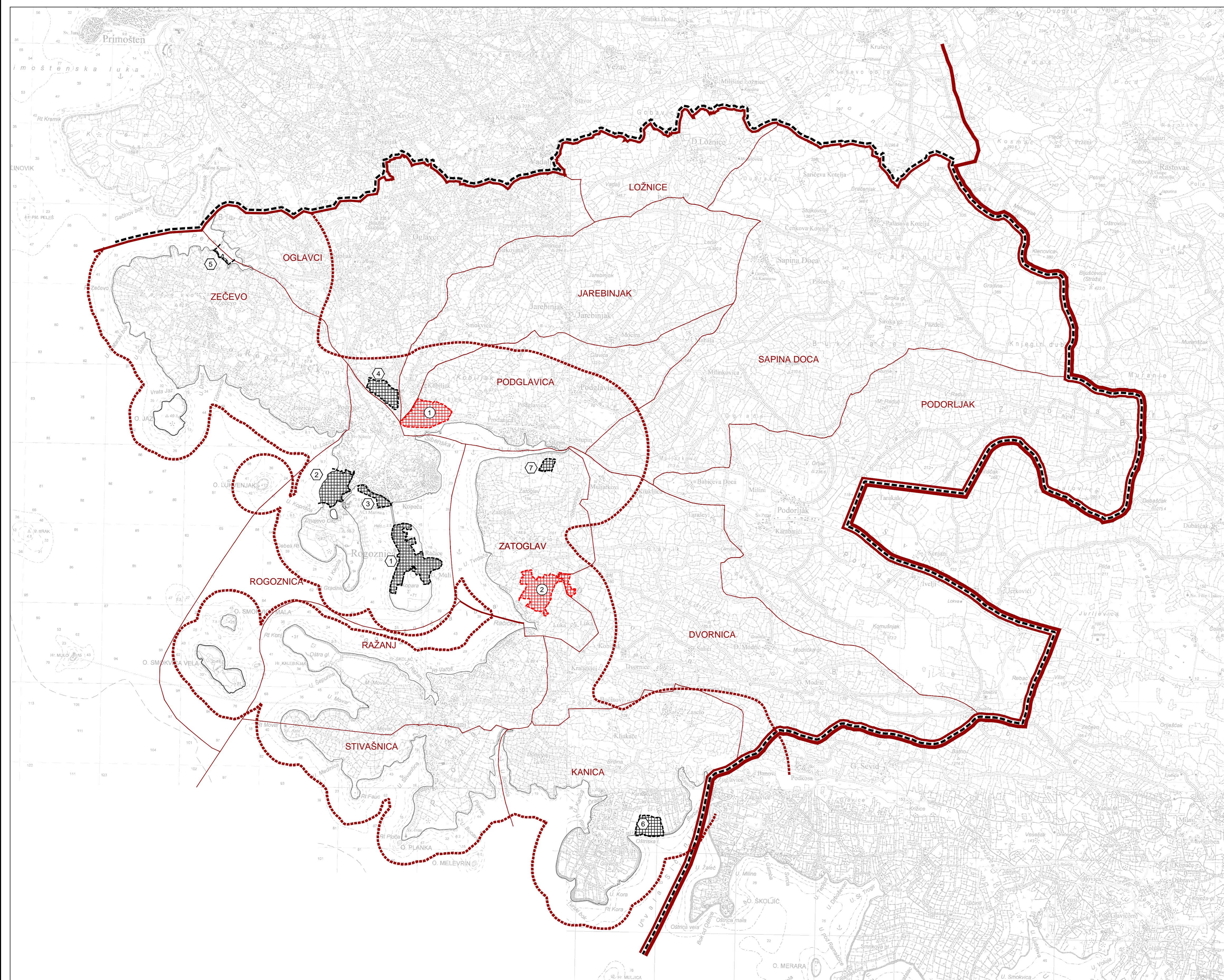
Područja primjene posebnih mjera uređenja i zaštite

 OBUHVAT OBEZNE IZRADE URBANISTIČKOG PLANA UREĐENJA

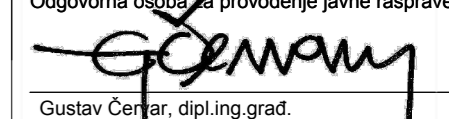

-  Građevinsko područje naselja Rogoznica - Kopara
-  Turistička zona (u naselju) - Medina
-  Športska luka Rogoznica
-  Proizvodna zona (izva naselja) - Ogļavci
-  Ribarska luka (izva naselja)
-  Turistička zona (izvan naselja) - Kanica
-  Zona društvene namjene Zatoglav

 PROSTORNI PLANOV I DETALJNIJEG STUPNJA
RAZRADE NA SNAZI

-  Urbanistički plan uređenja poslovne zone Krušćica
-  Urbanistički plan uređenja turističke zone Zatoglav - Kalebova luka



Elaborat broj: 637/14, Split, kolovoz 2016.

Županija:	ŠIBENSKO KNINSKA
Općina:	ROGOZNICA
Naziv prostornog plana:	IZMJENA I DOPUNA PROSTORNOG PLANA UREĐENJA (IV)
Naziv kartografskog prikaza:	UVJETI ZA KORIŠTENJE, UREĐENJE I ZAŠTITU PROSTORA Područja primjene posebnih mjera uređenja i zaštite - područja i dijelovi primjene planskih mjera zaštite
Broj kartografskog prikaza:	3.3.
Mjerilo kartografskog prikaza:	1:25000
Odluka o izradi i ID Prostornog plana uređenja "Službeni vjesnik Šibensko-kninske županije", broj: 06/14. Javna rasprava (datum objave): "Šibenski tjednik", 12.12.2014. g. i 14.01.2015. g.	Odluka predstavničkog tijela o donošenju plana: "Službeni vjesnik Šibensko-kninske županije", broj: 10/16. Javni uvid održan: od 21.01. do 05.02.2015.godine
Ponovljena javna rasprava (datum objave): "Slobodna dalmacija", 29.06.2015.g. i 05.07.2015.g.	Ponovljeni javni uvid održan: od 20.07. do 27.07.2015.godine
2. ponovljena javna rasprava (datum objave): "Slobodna dalmacija", 30.07.2016.g.	2. ponovljeni javni uvid održan: od 08.02. do 29.02.2016.godine
Pečat tijela odgovornog za provođenje javne rasprave:	Odgovorna osoba za provođenje javne rasprave:  Gustav Čerpar, dipl.ing.grad.
Suglasnost na plan prema članku 108. Zakona o prostornom uređenju ("Narodne novine" br.153/13), broj suglasnosti: Masa: 350-02/16-11/19; Ur.broj:351-05-16-5; Zagreb, 17. lipnja 2016.	
Pravna osoba/tijelo koje je izradilo plan:	URBOS d.o.o Split Biro za prostorno planiranje, urbanizam i zaštitu okoliša
Pečat pravne osobe/tijela koje je izradio plan:	Odgovorni voditelj:  GORĐANA RADMAN, dipl. ing. arh.
Koordinator plana:	GORDANA RADMAN, dipl.ing.arh.
Stručni tim u izradi plana:	1. GORDANA RADMAN, dipl.ing.arh. 2. MAJA MADIRACA, dipl.oec. 3. Dr.sc. ZORAN RADMAN, znanstveni suradnik. 4. JELENA BOROŦA, mag.ing.arh.
Pečat predstavničkog tijela:	Predsjednik predstavničkog tijela: Pero Mišić
Istovjetnost ovog prostornog plana s izvornikom ovjerao:	Pečat nadležnog tijela:
(ime, prezime i potpis)	