


UVJETI UREĐENJA I GRADNJE (URBANA PRAVILA):



Registrirana kulturno povijesna jezgra Rogoznice

Članak 21. Odluke o donošenju PPUO Rogoznica "Službeni vijesnik Šibensko kninske županije" br: 5/9, 6/11, 9/12-pročišćen tekst, 06/13, 03/14 i 10/16."




Izgrađene ruralne cjeline naselja u zaleđu

Članak 22. Odluke o donošenju PPUO Rogoznica "Službeni vijesnik Šibensko kninske županije" br: 5/9, 6/11, 9/12-pročišćen tekst, 06/13, 03/14 i 10/16."



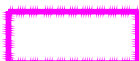
Izgrađeno građevinsko područje naselja

Članak 23. Odluke o donošenju PPUO Rogoznica "Službeni vijesnik Šibensko kninske županije" br: 5/9, 6/11, 9/12-pročišćen tekst, 06/13, 03/14 i 10/16."



Neizgrađeno a uređeno građevinsko područje naselja

Članak 25. stavak 1. 2. i 3. Odluke o donošenju PPUO Rogoznica "Službeni vijesnik Šibensko kninske županije" br: 5/9, 6/11, 9/12-pročišćen tekst, 06/13, 03/14 i 10/16."



Područje zabrane nove gradnje (kontaktno područje Župne crkve BDM i Sv.Nikole)

Članak 99. stavak 3. Odluke o donošenju PPUO Rogoznica "Službeni vijesnik Šibensko kninske županije" br: 5/9, 6/11, 9/12-pročišćen tekst, 06/13, 03/14 i 10/16."

OBUHVAT URBANISTIČKOG PLANA UREĐENJA



Građevinsko područje naselja Rogoznica - Kopara



Turistička zona (u naselju) - Medina



Sportska luka - Rogoznica



Proizvodna zona (izva naselja) - Oglavci



Turistička zona (izva naselja) - Kanica



Zona društvene namjene Zatoglav

PODRUČJA DETALJNIJE RAZRADE GRAĐEVINSKOG PODRUČJA NASELJA

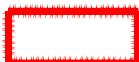


Granica obuhvata područja detaljnije razrade



Oznaka područja detaljnije razrade

PROSTORNI PLAN DETALJNIJEG STUPNJA RAZRADE NA SNAZI



Urbanistički plan uređenja poslovne zona Krušćica



Urbanistički plan Turističke zone Zatoglav - Kalebova luka