





PROSTORNI I PLAN UREĐENJA OPĆINE ROGOZNICA





INFRASTRUKTURNI SUSTAVI I MREŽE Vodnogospodarski sustav

GRANICE







-  ŽUPANIJSKA GRANICA
-  OPĆINSKA GRANICA

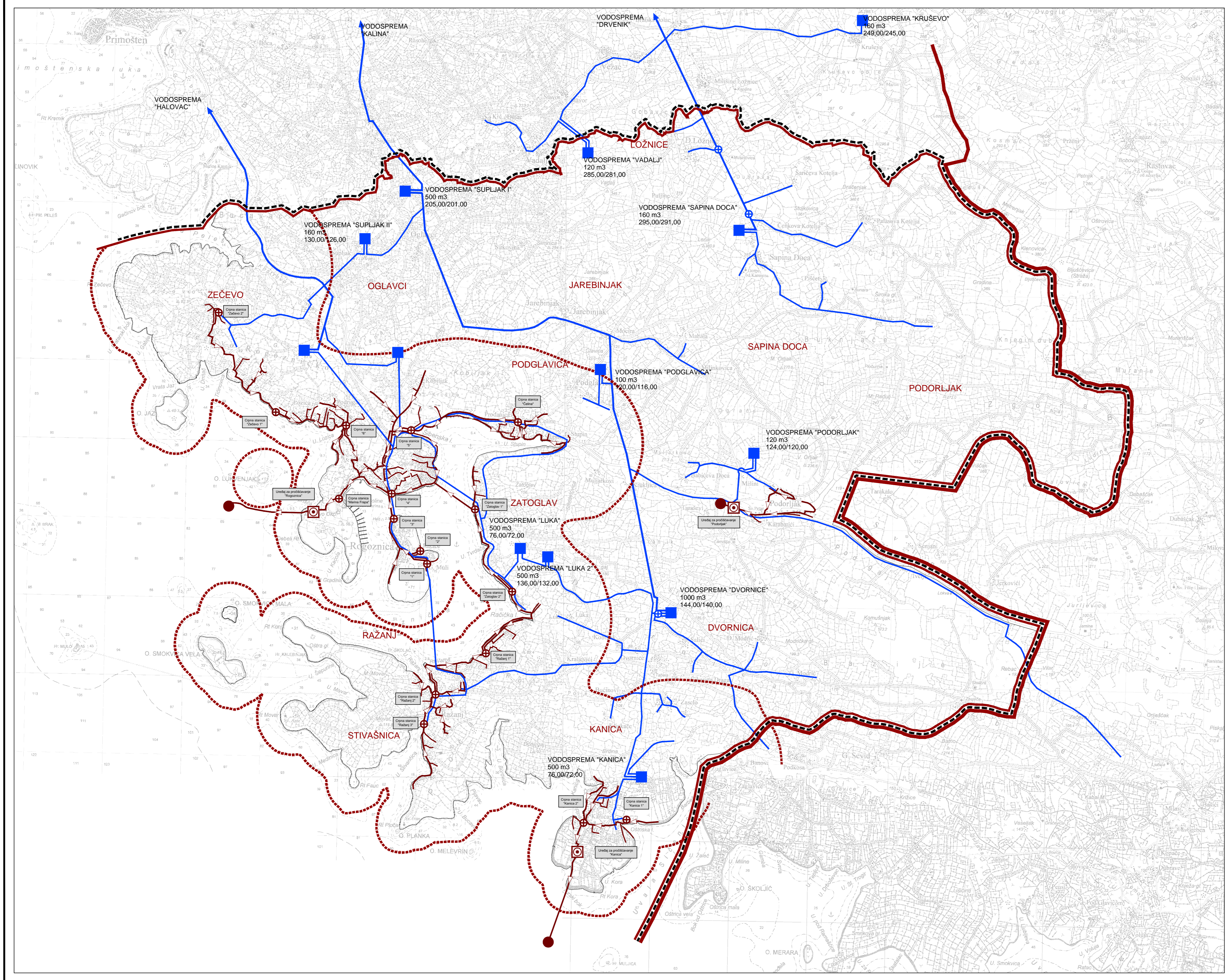
-  OBUHVAT PROSTORNOG PLANA
-  PODRUČJE OGRANIČENJA U ZOP-u

KORIŠTENJE VODA

- VODOOPSKRBA**
-  VODOSPREMA
-  CRPNA STANICA
-  MAGISTRALNI VODOOPSKRBNI CJEVOVOD
-  OSTALI VODOOPSKRBNI CJEVOVODI

ODVODNJA OTPADNIH VODA

-  UREDAJ ZA PROČIŠĆAVANJE
-  ISPUST
-  CRPNA STANICA
-  GLAVNI ODVODNI KANAL (KOLEKTOR)
-  OSTALI ODVODNI KANALI
-  SMJER ODVODNJE



Županija: ŠIBENSKO KNINSKA	
Općina: ROGOZNICA	
Naziv prostornog plana: PROSTORNI PLAN UREĐENJA OPĆINE	
Naziv kartografskog prikaza: INFRASTRUKTURNI SUSTAVI I MREŽE	
Broj kartografskog prikaza: 2.3.	Mjerilo kartografskog prikaza: 1:25000
Odluka o izradi Prostornog plana uređenja "Službeni vjesnik Šibensko-kninske županije", broj: 5/08.	
Odluka predstavničkog tijela o donošenju plana: "Službeni vjesnik Općine Rogoznica", broj: 03/18.	
Javna rasprava (objava): "SLOBODNA DALMACIJA", 13.09.2008. Javni uvid održan: od 22.09. do 22.10.2008.	
Javna rasprava (objava): "NOVI TJEĐNIK", 18.06.2010. Javni uvid održan: od 28.06. do 12.07.2010.	
Pon. javna rasprava (objava): "NOVI TJEĐNIK", 15.10.2010. Javni uvid održan: od 25.10. do 02.11.2010.	
Javna rasprava (objava): "ŠIBENSKI TJEĐNIK", 22.11.2012. Javni uvid održan: od 30.11. do 8.12.2012.	
Pon. javna rasprava (objava): "SLOBODNA DALMACIJA", 17.02.2013. Javni uvid održan: od 25.02. do 04.03.2013.	
Javna rasprava (objava): "SLOBODNA DALMACIJA", 30.12.2013. Javni uvid održan: od 07.01. do 15.01.2014.	
Javna rasprava (objava): "ŠIBENSKI TJEĐNIK", 12.12.2014. i 14.01.2015. Javni uvid održan: od 21.01. do 05.02.2015.	
I.Pon.javna rasprava (objava): "SLOBODNA DALMACIJA", 29.06.106.07.2015. Javni uvid održan: od 20.07. do 27.07.2015.	
I.Pon.javna rasprava (objava): "SLOBODNA DALMACIJA", 10.02.2016. Javni uvid održan: od 18.02. do 29.02.2016.	
Javna rasprava (objava): "SLOBODNA DALMACIJA", 28.06.2017. Javni uvid održan: od 07.07. do 17.07.2017.	
Javna rasprava (objava): "SLOBODNA DALMACIJA", 21.06.2018. Javni uvid održan: od 05.07. do 03.08.2018.	
Pečat tijela odgovornog za provođenje javne rasprave:	
Odgovorna osoba za provođenje javne rasprave: GUSTAV ČERVAR, dipl. ing. grad.	
Suglasnost na plan prema članku 97. Zakona o prostornom uređenju i gradnji ("Narodne novine", broj 76/07), a u svezi članka 168. Zakona o prostornom uređenju ("Narodne novine", broj 153/13 i 65/17), broj suglasnosti: KLASA: 350-02/18 - 113/1; 01/73; URBROJ:531-05-18-4; Zagreb, 5. prosinca 2018.	
Pravna osoba/tijelo koje je izradio plan: URBOS d.o.o. Split	
Biro za prostorno planiranje, urbanizam i zaštitu okoliša	
Pečat pravne osobe/tijela koje je izradio plan:	
Odgovorni voditelj: GORDANA RADMAN, dipl. ing. arh.	
Koordinator plana: GORDANA RADMAN, dipl. ing. arh.	
Koordinator plana: dr.sc. ZORAN RADMAN, znanstveni suradnik	
Stručni tim u izradi plana:	
1. GORDANA RADMAN, dipl. ing. arh.	
2. MAJA MADIRACA, dipl. oec.	
3. Dr.sc. ZORAN RADMAN, znanstveni suradnik.	
4. TONI LUŠIĆ, mag. ing. arh.	
5. LARISA BAČIĆ, dipl. ing. grad.	
6. ANA PASTUOVIĆ, mag. ing. aedif.	
7. IVANA BUBIĆ, dipl. oec.	
8. MISLAV MADIRACA, stud. oec.	
9.	
Pečat predstavničkog tijela:	
Predsjednica predstavničkog tijela: Ivana Lovrić	
Istovjetnost ovog prostornog plana s izvornikom ovjerava:	
Pečat nadležnog tijela:	