






PROSTORNI I PLAN UREĐENJA OPĆINE ROGOZNICA







UVJETI ZA KORIŠTENJE, UREĐENJE I ZAŠTITU PROSTORA Područja primjene posebnih mjera uređenja i zaštite - područja i dijelovi primjene planskih mjera zaštite

GRANICE



-  ŽUPANIJSKA GRANICA
-  OPĆINSKA GRANICA
-  GRANICA NASELJA
-  OBUHVAT PROSTORNOG PLANA
-  ZAŠTITNO OBALNO PODRUČJE

Područja primjene posebnih mjera uređenja i zaštite

 OBUHVAT OBEVNE IZRADE URBANISTIČKOG PLANA UREĐENJA

-  Građevinsko područje naselja Rogoznica - Kopara
-  Turistička zona (u naselju) - Medina
-  Športska luka Rogoznica
-  Proizvodna zona (izva naselja) - Ogļavci
-  Turistička zona (izvan naselja) - Kanica
-  Zona društvene namjene Zatoglav

 PROSTORNI PLANOVII DETALJNIJEG STUPNJA
RAZRADA NA SNAZI

-  Urbanistički plan uređenja poslovne zone Krušćica
-  Urbanistički plan uređenja turističke zone Zatoglav - Kalebova luka



Elaborat broj: 741/18, Split, prosinac 2018.

Zupanija:	ŠIBENSKO KNINSKA
Općina:	ROGOZNICA
Naziv prostornog plana:	PROSTORNI PLAN UREĐENJA OPĆINE
Naziv kartografskog prikaza:	UVJETI ZA KORIŠTENJE, UREĐENJE I ZAŠTITU PROSTORA Područja primjene posebnih mjera uređenja i zaštite - područja i dijelovi primjene planskih mjera zaštite
Broj kartografskog prikaza:	3.3.
Mjerilo kartografskog prikaza:	1:25000
Odluka o izradi Prostornog plana uređenja "Službeni vjesnik Šibensko-kninske županije", broj: 508. Javna rasprava (objava): "SLOBODNA DALMACIJA", 13.09.2008. Javna rasprava (objava): "NOVI TJEĐNIK", 18.06.2010. Pon. javna rasprava (objava): "NOVI TJEĐNIK", 15.10.2010. Javna rasprava (objava): "ŠIBENSKI TJEĐNIK", 22.11.2012. Pon. javna rasprava (objava): "SLOBODNA DALMACIJA", 17.02.2013. Javna rasprava (objava): "SLOBODNA DALMACIJA", 30.12.2013. Javna rasprava (objava): "ŠIBENSKI TJEĐNIK", 12.12.2014. i 14.01.2015. Pon. javna rasprava (objava): "SLOBODNA DALMACIJA", 29.06.10.07.2015. Javna rasprava (objava): "SLOBODNA DALMACIJA", 28.06.2017. Javna rasprava (objava): "SLOBODNA DALMACIJA", 21.06.2018.	
Odluka predstavničkog tijela o donošenju plana: "Službeni vjesnik Općine Rogoznica", broj: 03/18. Javni uvid ođržan: od 22.09. do 22.10.2008. Javni uvid ođržan: od 28.06. do 12.07.2010. Javni uvid ođržan: od 25.10. do 02.11.2010. Javni uvid ođržan: od 30.11. do 8.12.2012. Javni uvid ođržan: od 25.02. do 04. 03.2013. Javni uvid ođržan: od 07.01. do 15.01.2014. Javni uvid ođržan: od 21.01. do 05.02.2015. Javni uvid ođržan: od 20.07. do 27.07.2015. Javni uvid ođržan: od 18.02. do 29.02.2016. Javni uvid ođržan: od 07.07. do 17.07.2017. Javni uvid ođržan: od 05.07. do 03.08.2018.	
Pečat tijela odgovornog za provođenje javne rasprave:	Ođgovna osoba za provođenje javne rasprave: GUSTAV ČERVAR, dipl. ing. grad.
Suglasnost na plan prema članku 97. Zakona o prostornom uređenju i gradnji ("Narodne novine", broj 76/07), a u svezi članka 188. Zakona o prostornom uređenju ("Narodne novine", broj153/13 i 65/17), broj suglasnosti: KLASA: 350-02/18 - 11/31; 01/73; URBROJ:531-05-18-4; Zagreb, 5. prosinca 2018.	
Pravna osoba/tijelo koje je izradio plan:	URBOS doo Split Biro za prostorno planiranje, urbanizam i zaštitu okoliša
Pečat pravne osobe/tijela koje je izradio plan:	Ođgovorni voditelj: GORDANA RADMAN, dipl. ing. arh.
Koordinator plana: GORDANA RADMAN, dipl. ing. arh.	Koordinator plana: dr.sc. ZORAN RADMAN, znanstveni suradnik
Stručni tim u izradi plana: 1. GORDANA RADMAN, dipl. ing. arh. 2. MAJA MADIRACA, dipl. oec. 3. Dr.sc. ZORAN RADMAN, znanstveni suradnik. 4. TONI LUŠIĆ, mag. ing. arch.	5. LARISA BAČIĆ, dipl. ing. grad. 6. ANA PASTUŐVIĆ, mag. ing. arh. aedif. 7. IVANA BUBIĆ, dipl. oec. 8. MISLAV MADIRACA, stud. oec. 9.
Pečat predstavničkog tijela:	Predsjednica predstavničkog tijela: Ivana Lovrić
Istovjetnost ovog prostornog plana s izvornikom ovjerava:	Pečat nadležnog tijela: