





IZMJENE I DOPUNE PROSTORNOG PLANA UREĐENJA OPĆINE ROGOZNICA

Promet, sustav veza

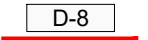










GRANICE

-  ŽUPANIJSKA GRANICA
-  OPĆINSKA GRANICA
-  OBUHVAT PROSTORNOG PLANA
-  PODRUČJE OGRANIČENJA U ZOP-U

PROMET



CESTOVNI PROMET

JAVNE CESTE





- | | | |
|---|---|----------------------|
| postojeće | planirano | |
|  | | OSTALE DRŽAVNE CESTE |
|  |  | ŽUPANIJSKA CESTA |
|  |  | LOKALNA CESTA |
|  |  | NERAZVRSTANE CESTE |
|  | | MOST |
|  | | AUTOBUSNA POSTAJA |
|  | | JAVNO PARKIRALIŠTE |
|  | | BENZINSKA POSTAJA |

POMORSKI PROMET



MORSKA LUKA ZA JAVNI PROMET

-  ŽUPANIJSKI (DRŽAVNI) ZNAČAJ
-  LOKALNI ZNAČAJ

MORSKA LUKA POSEBNE NAMJENE

- DRŽAVNI ZNAČAJ
-  LUKA NAUTIČKOG TURIZMA
- ŽUPANIJSKI ZNAČAJ
-  ŠPORTSKA LUKA
- LOKALNI ZNAČAJ
-  PRIVEZIŠTE U FUNKCIJI GOSPODARSKE DJELATNOSTI
 -  SIDRIŠTE

POŠTA

-  POŠTANSKI CENTAR
-  JEDINICA POŠTANSKE MREŽE

JAVNE TELEKOMUNIKACIJE



KOMUTACIJSKI ČVOROVU I NEPOKRETNJ MREŽI

-  TELEFONSKA CENTRALA

VODOVI I KANALI

-  KORISNIČKI I SPOJNI VODOVI I KANALI

JAVNE TELEKOMUNIKACIJE U POKRETNJ MREŽI

-  SAMOSTOJEĆI ANTENSKI STUPOVI
-  PLANIRANE ELEKTRONIČKE KOMUNIKACIJSKE ZONE

RADIO I TV SUSTAV VEZA

-  TV ODAŠILJAC

URIJEDLOG PLANA ZA JAVNU RASPRUVU



Elaborat broj: 850/22, Split, travanj 2023.

Županija:	ŠIBENSKO KNINSKA		
Općina:	ROGOZNICA		
Naziv prostornog plana:	IZMJENE I DOPUNE PROSTORNOG PLANA UREĐENJA (I)		
Naziv kartografskog prikaza:	PROMET, SUSTAV VEZA		
Broj kartografskog prikaza:	2.1.	Mjerilo kartografskog prikaza:	1:25000
Odluka o izradi ID Prostornog plana uređenja "Službeni vjesnik Općine Rogoznica", broj: 06/22.	Odluka predstavničkog tijela o donošenju plana:		
Javna rasprava (datum objave):	Javna rasprava održana:		
Pečat tijela odgovornog za provođenje javne rasprave:	Odgovorna osoba za provođenje javne rasprave:		
	Tihana Lovnić, dipl.iur.		
Suglasnost na plan prema članku 108. Zakona o prostornom uređenju ("Narodne novine" br. 153/13, 65/17, 114/18, 39/19 i 98/19), broj suglasnosti:			
Pravna osoba/tijelo koje je izradilo plan:	URBOS d.o.o. Split Biro za prostorno planiranje, urbanizam i zaštitu okoliša		
Pečat pravne osobe/tijela koje je izradilo plan:	Odgovorna osoba:		
	MAJIA MADIRACA, dipl. oec.		
Odgovorni voditelj: GORDANA RADMAN, dipl. ing. arh.			
Stručni tim u izradi plana:			
1. GORDANA RADMAN, dipl. ing. arh.	5. LARISA BAČIĆ, dipl. ing. grad.		
2. MAJIA MADIRACA, dipl. oec.	6. MISLAV MADIRACA, manager EU fondova		
3. MARINA PAVIČIĆ, mag. ing. aedif.	7. _____		
4. IVANA BUBIĆ, dipl. oec.	8. _____		
	9. _____		
Pečat predstavničkog tijela:	Predsjednik predstavničkog tijela:		
Istovjetnost ovog prostornog plana s izvornikom ovjerava:	Pečat nadležnog tijela:		
(ime, prezime i potpis)			