



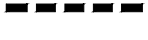






IZMJENE I DOPUNE PROSTORNOG PLANA UREĐENJA OPĆINE ROGOZNICA

UVJETI ZA KORIŠTENJE, UREĐENJE I ZAŠTITU PROSTORA Područja posebnih uvjeta korištenja - zaštita prirode i zaštita kulturnih dobara




GRANICE

-  ŽUPANIJSKA GRANICA
-  OPĆINSKA GRANICA
-  GRANICA NASELJA
-  OBUHVAT PROSTORNOG PLANA
-  PODRUČJE OGRANIČENJA U ZOP-u

Područja posebnih uvjeta korištenja - zaštita prirode

-  **PRIRODNA BAŠTINA**
- LOKALNI ZNAČAJ (Zmajevo jezero)
- PREDLOŽENO ZA ZAŠTITU**
-  POSEBNI REZERVAT U MORU - GEOMORFOLOŠKI (Zmajevo jezero)
-  PARK ŠUMA (planska zaštita)
-  ZNAČAJNI JRAJOBRAZ (planska zaštita)

- područja Nacionalne ekološke mreže

-  LOKACIJE VAŽNE ZA DIVLJE SVOJTE I STANIŠNE TIPOVE
-  PODRUČJA VAŽNE ZA DIVLJE SVOJTE I STANIŠNE TIPOVE
- HR3000177 Zmajevo oko
- HR3000090 Uvala Stovašnica
- HR3000089 Uvele oko rta Ploča
- HR3000414 Zmajevo uho
- HR2001363 Zaleđe Trogira
-  MEĐUNARODNO VAŽNA PODRUČJA ZA PTICE
- HR1000027 Mosor, Kozjak i Trogorska zagora

- zaštita kulturnih dobara

-  **ARHEOLOŠKA BAŠTINA**
- ARHEOLOŠKO PODRUČJE
-  ARHEOLOŠKI LOKALITET (kopneni)
-  **POVIJESNA GRADITELJSKA CJELINA**
- GRADSKO SEOSKA NASELJA
-  **POVIJESNI SKLOP I GRAĐEVINA**
- CIVILNA GRAĐEVINA
-  SAKRALNA GRAĐEVINA
- ETNOLOŠKA BAŠTINA**
-  ETNOLOŠKA GRAĐEVINA

URIJEDLOG PLANA ZA JAVNU RASPRAVU



Elaborat broj: 850/22, Split, travanj 2023.

Županija:	ŠIBENSKO KNINSKA
Općina:	ROGOZNICA
Naziv prostornog plana:	IZMJENE I DOPUNE PROSTORNOG PLANA UREĐENJA (I)
Naziv kartografskog prikaza:	UVJETI ZA KORIŠTENJE, UREĐENJE I ZAŠTITU PROSTORA Područja posebnih uvjeta korištenja - zaštita prirode i zaštita kulturnih dobara
Broj kartografskog prikaza:	3.1.
Mjerilo kartografskog prikaza:	1:25000
Odluka o izradi ID Prostornog plana uređenja "Službeni vjesnik Općine Rogoznica", broj: 06/22.	Odluka predstavničkog tijela o donošenju plana:
Javna rasprava (datum objave):	Javna rasprava održana:
Pečat tijela odgovornog za provođenje javne rasprave:	Odgovorna osoba za provođenje javne rasprave:
	Tihana Lovrić, dipl.iur.
Suglasnost na plan prema članku 108. Zakona o prostornom uređenju ("Narodne novine" br.153/13, 65/17, 114/18, 39/19 i 98/19), broj suglasnosti:	
Pravna osoba/tijelo koje je izradilo plan:	URBOS d.o.o. Split Biro za prostorno planiranje, urbanizam i zaštitu okoliša
Pečat pravne osobe/tijela koje je izradilo plan:	Odgovorna osoba:
	MAJJA MADIRACA, dipl. oec.
Odgovorni voditelj:	GORDANA RADMAN, dipl. ing. arh.
Stručni tim u izradi plana:	
1. GORDANA RADMAN, dipl. ing. arh.	5. LARISA BAČIĆ, dipl. ing. grad.
2. MAJJA MADIRACA, dipl. oec.	6. MISLAV MADIRACA, manager EU fondova
3. MARINA PAVIČIĆ, mag. ing. aedif.	7. _____
4. IVANA BUBIĆ, dipl. oec.	8. _____
	9. _____
Pečat predstavničkog tijela:	Predsjednik predstavničkog tijela:
Istovjetnost ovog prostornog plana s izvornikom ovjerava:	Pečat nadležnog tijela:
(ime, prezime i potpis)	