






# IZMJENE I DOPUNE PROSTORNOG PLANA UREĐENJA OPĆINE ROGOZNICA





## UVJETI ZA KORIŠTENJE, UREĐENJE I ZAŠTITU PROSTORA Područja posebnih ograničenja u korištenju

### GRANICE



-  ŽUPANIJSKA GRANICA
-  OPĆINSKA GRANICA
-  GRANICA NASELJA
-  OBUHVAT PROSTORNOG PLANA
-  PODRUČJE OGRANIČENJA U ZOP-u

## Područja posebnih ograničenja u korištenju




### KRAJOBRAZ

-  OSOBITO VRIJEDAN PREDJEL - PRIRODNI KRAJOBRAZ
-  OSOBITO VRIJEDAN PREDJEL - KULTIVIRANI KRAJOBRAZ
-  TOČKE I POTEZI ZNAČAJNI ZA PANORAMSKE VRIJEDNOSTI KRAJOBRAZA
-  ZAŠTITNO PODRUČJE UZ POSEBNO VRIJEDNE ILI OSJETLJIVE GRADSKJE I SEOSKE CJELINE





### VODE

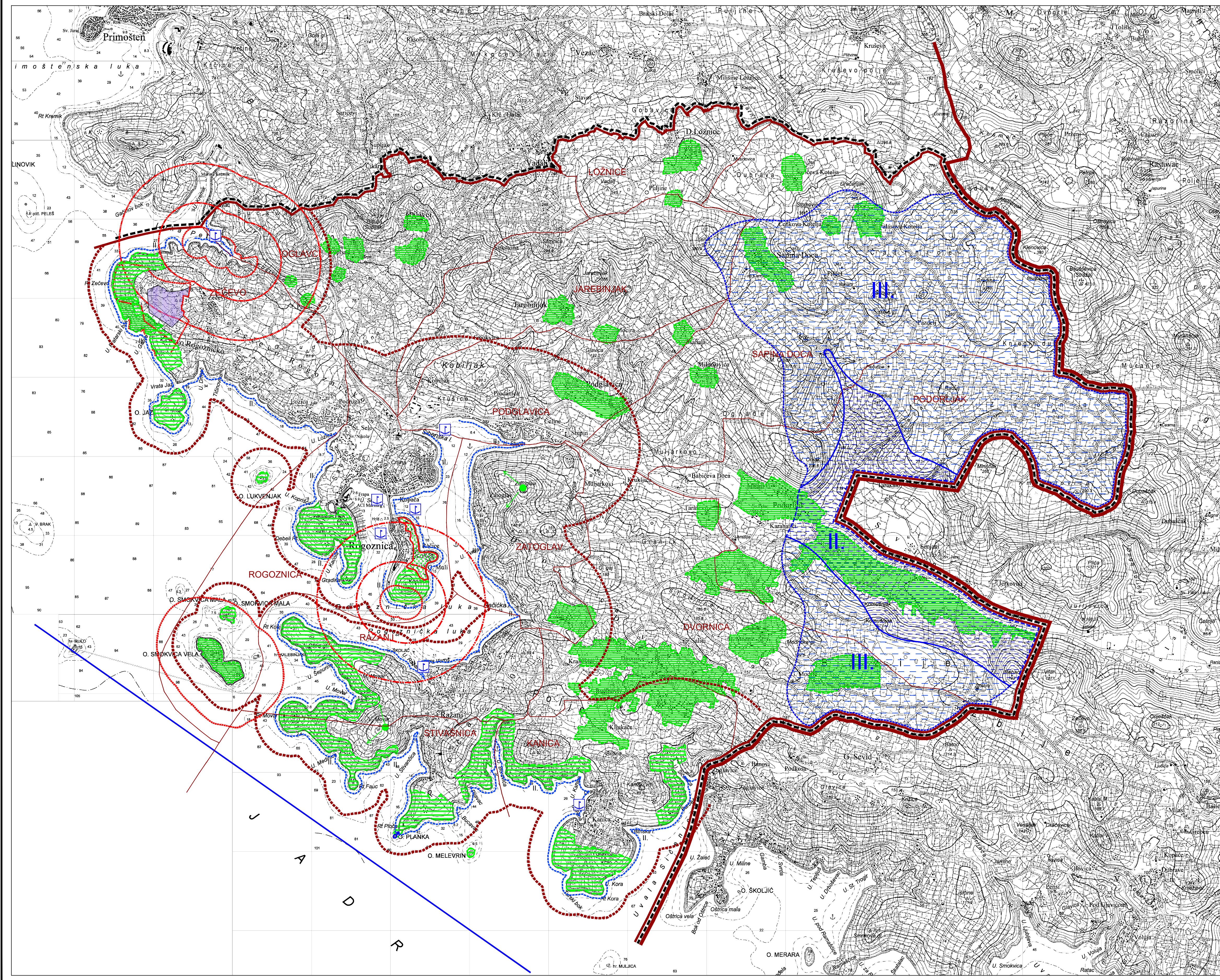
-  VODOZAŠTITNO PODRUČJE (2. i 3. zona)
-  III.

### MORE

-  MORE (I i II kategorija)
-  ZAŠTIĆENO OBALNO PODRUČJE MORA
-  LUČKO PODRUČJE (granice naznačene u graf.prikazu 4. Granice GPN, u mj.1:5000)

### POSEBNA NAMJENA

-  ZONA POSEBNE NAMJENE
-  ZONA ZABRANE GRADNJE
-  ZONA OGRANIČENE GRADNJE
-  ZONA KONTROLIRANE GRADNJE



## PRIJEDLOG PLANA ZA JAVNU RASPRAVU



Elaborat broj: 850/22, Split, travanj 2023.

Županija:	ŠIBENSKO KNINSKA
Općina:	ROGOZNICA
Naziv prostornog plana:	<b>IZMJENE I DOPUNE PROSTORNOG PLANA UREĐENJA (I)</b>
Naziv kartografskog prikaza:	UVJETI ZA KORIŠTENJE, UREĐENJE I ZAŠTITU PROSTORA Područja posebnih ograničenja u korištenju
Broj kartografskog prikaza:	3.2
Mjerilo kartografskog prikaza:	<b>1:25000</b>
Odluka o izradi ID Prostornog plana uređenja "Službeni vjesnik Općine Rogoznica", broj: 06/22.	Odluka predstavničkog tijela o donošenju plana:
Javna rasprava (datum objave):	Javna rasprava održana:
Pečat tijela odgovornog za provođenje javne rasprave:	Odgovorna osoba za provođenje javne rasprave: Tihana Lovrić, dipl.iur.
Suglasnost na plan prema članku 108. Zakona o prostornom uređenju ("Narodne novine" br.153/13, 65/17, 114/18, 39/19 i 98/19), broj suglasnosti:	
Pravna osoba/tijelo koje je izradilo plan:	URBOS d.o.o. Split Biro za prostorno planiranje, urbanizam i zaštitu okoliša
Pečat pravne osobe/tijela koje je izradilo plan:	Odgovorna osoba: MAJJA MADIRACA, dipl. oec.
Odgovorni voditelji: GORDANA RADMAN, dipl. ing. arh.	
Stručni tim u izradi plana:	
1. GORDANA RADMAN, dipl. ing. arh.	5. LARISA BAČIĆ, dipl. ing. grad.
2. MAJJA MADIRACA, dipl. oec.	6. MISLAV MADIRACA, manager EU fondova
3. MARINA PAVIČIĆ, mag. ing. aedif.	7. _____
4. IVANA BUBIĆ, dipl.oec.	8. _____
	9. _____
Pečat predstavničkog tijela:	Predsjednik predstavničkog tijela:
Istovjetnost ovog prostornog plana s izvornikom ovjerava:	Pečat nadležnog tijela:
(ime, prezime i potpis)	