










# IZMJENE I DOPUNE PROSTORNOG PLANA UREĐENJA OPĆINE ROGOZNICA

## UVJETI ZA KORIŠTENJE, UREĐENJE I ZAŠTITU PROSTORA Područja posebnih uvjeta korištenja - zaštita prirode i zaštita kulturnih dobara




### GRANICE

-  ŽUPANIJSKA GRANICA
-  OPĆINSKA GRANICA
-  GRANICA NASELJA
-  OBUHVAT PROSTORNOG PLANA
-  PROSTOR OGRANIČENJA U ZOP-U

### Područja posebnih uvjeta korištenja - zaštita prirode

- PRIRODNA BAŠTINA**
  -  LOKALNI ZNAČAJ (Zmajevo jezero)
- PREDLOŽENO ZA ZAŠTITU**
  -  POSEBNI REZERVAT U MORU - GEOMORFOLOŠKI (Zmajevo jezero)
  -  PARK ŠUMA (planska zaštita)
  -  ZNAČAJNI JRAJOBRAZ (planska zaštita)

### - područja Nacionalne ekološke mreže

-  LOKACIJE VAŽNE ZA DIVLJE SVOJTE I STANIŠNE TIPOVE
-  PODRUČJA VAŽNE ZA DIVLJE SVOJTE I STANIŠNE TIPOVE
- HR3000177 Zmajevo oko**
- HR3000090 Uvala Stovašnica**
- HR3000089 Uvele oko rta Ploča**
- HR3000414 Zmajevo uho**
- HR2001363 Zaleđe Trogira**
-  MEĐUNARODNO VAŽNA PODRUČJA ZA PTICE
- HR1000027 Mosor, Kozjak i Trogorska zagora**

### - zaštita kulturnih dobara

-  ARHEOLOŠKA BAŠTINA
-  ARHEOLOŠKO PODRUČJE
-  ARHEOLOŠKI LOKALITET (kopneni)
-  POVIJESNA GRADITELJSKA CJELINA
-  GRADSKO SEOSKA NASELJA
-  POVIJESNI SKLOP I GRAĐEVINA
-  CIVILNA GRAĐEVINA
-  SAKRALNA GRAĐEVINA
-  ETNOLOŠKA BAŠTINA
-  ETNOLOŠKA GRAĐEVINA



Elaborat broj: 850/22; Split, prosinac 2024.

Županija: Općina:	ŠIBENSKO - KNINSKA ROGOZNICA
Naziv prostornog plana:	IZMJENE I DOPUNE PROSTORNOG PLANA UREĐENJA (I)
Naziv kartografskog prikaza:	UVJETI ZA KORIŠTENJE, UREĐENJE I ZAŠTITU PROSTORA Područja posebnih uvjeta korištenja - zaštita prirode i zaštita kulturnih dobara
Broj kartografskog prikaza:	3.1.
Mjerilo kartografskog prikaza:	1:25000
Odluka o izradi ID Prostornog plana uređenja "Službeni vjesnik Općine Rogoznica", broj: 06/22.	Odluka predstavničkog tijela o donošenju plana: "Službeni vjesnik Općine Rogoznica", broj: 14/24.
Javna rasprava (datum objave / ispravka objave): "Slobodna Dalmacija" - 1.5.2023. / 10.5.2023. rogznica.hr, 3.5.2023. / 10.5.2023. mptg.gov.hr, 4.5.2023. / 10.5.2023.	Javna rasprava održana: od 8. svibnja 2023. do 9. lipnja 2023.
Ponovna javna rasprava (datum objave): "Slobodna Dalmacija" - 20.9.2023. rogznica.hr, 20.9.2023. mptg.gov.hr, 20.9.2023.	Ponovna javna rasprava održana: od 25. rujna 2023. do 3. listopada 2023.
Druga ponovna javna rasprava (datum objave): "Slobodna Dalmacija" - 30.10.2023. rogznica.hr, 30.10.2023. mptg.gov.hr, 30.10.2023.	Druga ponovna javna rasprava održana: od 2. studenog 2023. do 10. studenog 2023.
Treća ponovna javna rasprava (datum objave): "Slobodna Dalmacija" - 24.8.2024. rogznica.hr, 24.8.2024. mptg.gov.hr, 24.8.2024.	Treća ponovna javna rasprava održana: od 2. srpnja 2024. do 1. kolovoza 2024.
Pečat tijela odgovornog za provođenje javne rasprave:	Odgovorna osoba za provođenje javne rasprave:  Dragana Zebe, struč. spec. oec.
Službenost na plan prema članku 108. Zakona o prostornom uređenju (NN 153/13, 65/17, 114/18, 39/19, 86/19 i 67/23), treći suglasnost KLASA: 350-02/24-14/12, URBOS.J: 531-06-1-1-24-4	
Pravna osoba/tijelo koje je izradilo plan:	URBOS d.o.o. Split Biro za prostorno planiranje, urbanizam i zaštitu okoliša
Pečat pravne osobe/tijela koje je izradilo plan:	Odgovorna osoba:  MAJA MADIRACA, dipl. oec.
Odgovorni voditelj:	GORDANA RADMAN, dipl. ing. arh.
Stručni tim u izradi plana:	5. LARISA BAČIĆ, dipl. ing. grad. 6. MISLAV MADIRACA, manager EU fondova 7. _____ 8. _____ 9. _____
1. GORDANA RADMAN, dipl. ing. arh.	
2. MAJA MADIRACA, dipl. oec.	
3. MARINA PAVIČIĆ, mag. ing. aedif.	
4. IVANA BUBIĆ, univ.spec.oec.	
Pečat predstavničkog tijela:	Predsjednik predstavničkog tijela:  _____
Istovjetnost ovog prostornog plana s izvornikom (ime, prezime i potpis)	Pečat nadležnog tijela:  _____